

## Geografia 6

**UWAGA! Niektórzy nie przestali nadal plakatów, lapbooków czy kart pracy z ostatniej lekcji. Te osoby mają wpisane BZ, czyli BRAK ZADANIA. Proszę uzupełnić jak najszybciej braki.**

**Kolejna sprawa, jeżeli ktoś ma BZ to znaczy, że nie wywiązuje się na geografii ze swoich obowiązków, co będzie uwzględnione przy wystawianiu propozycji oceny na koniec roku.**

Cel: uczeń wykazuje różnicowanie środowiska przyrodniczego i charakteryzuje gospodarkę Rosji

NaCoBeZu:

- uczeń zna położenie Rosji na mapie fizycznej Eurazji;
- rozmieszczenie głównych krain geograficznych Rosji;
- uczeń rozumie pozytywny i negatywny wpływ warunków naturalnych na życie mieszkańców Rosji ;
- uczeń umie odczytać z mapy gospodarczej nazwy głównych surowców wydobywanych w Rosji;

**Temat: Rosja- od Bałtyku po Ocean Spokojny.**

Proszę zapoznać się z filmem znajdującym się pod linkiem:

<https://www.youtube.com/watch?v=yHSOXNXRrbQ> 6 klasa - Różnicowanie przyrodnicze i gospodarcze Rosji. cz.1 środowisko przyrodnicze

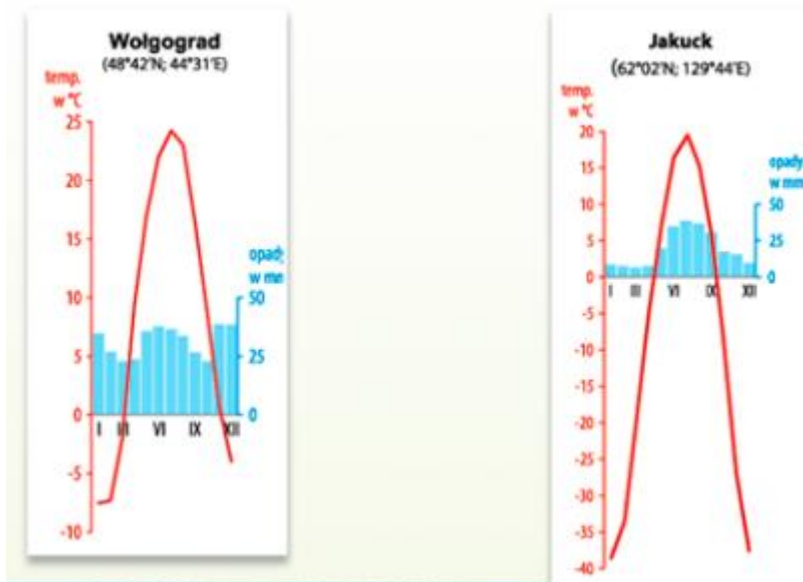
Rosja to największy kraj na świecie. Ma to swoje konsekwencje – moment wschodu Słońca w najbardziej oddalonych od siebie miejscach kraju różni się aż o 11,5 godziny. Aby ułatwić życie obywatelom, w Rosji wprowadzono 11 stref czasowych.



W ukształtowaniu powierzchni dominują dwie ogromne niziny: Wschodnioeuropejska i Zachodniosyberyjska. Rozdziela je pasmo gór Ural. We wschodniej części kraju znaczny obszar zajmują Wyżyna Środkowsyberyjska oraz kilka pasm górskich, np. Góry Wierchojańskie, Czerskiego, Kołymskie, Czukockie.

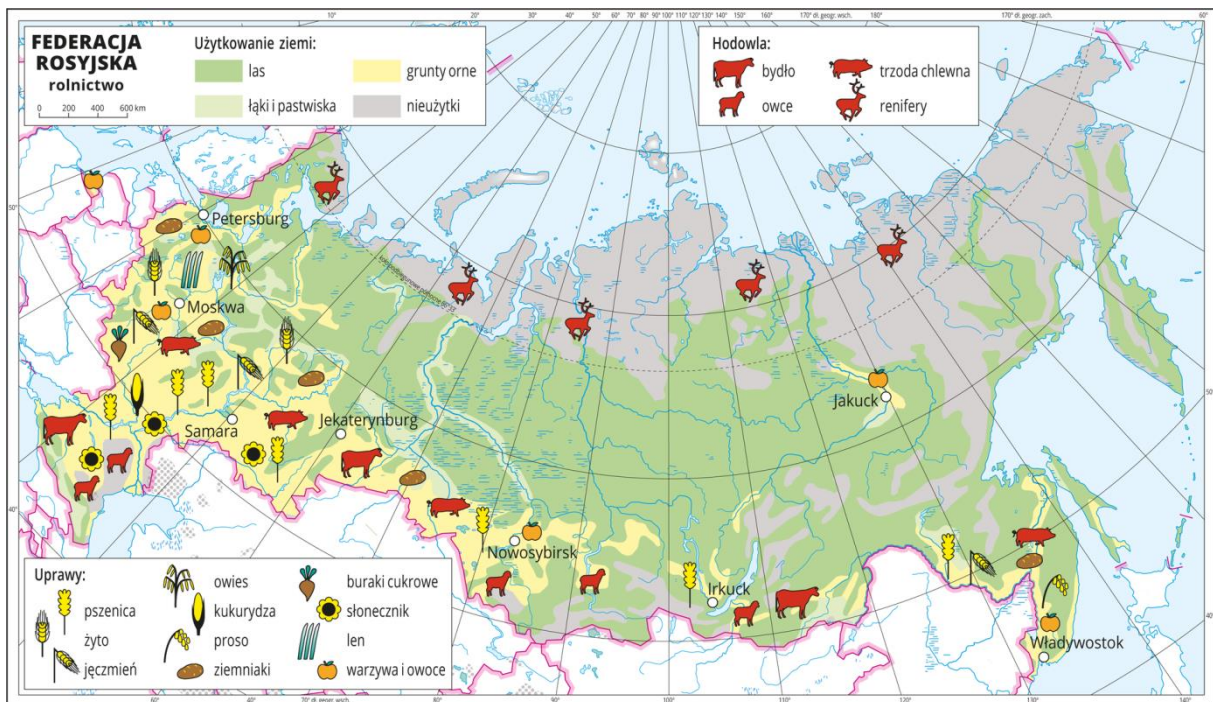


Większa część Rosji leży w strefie klimatów umiarkowanych, tylko na północnych krańcach panują klimaty okołobiegunowe. Na obszarach azjatyckich klimat ma charakter kontynentalny, charakteryzuje się więc dużo niższymi sumami opadów atmosferycznych.

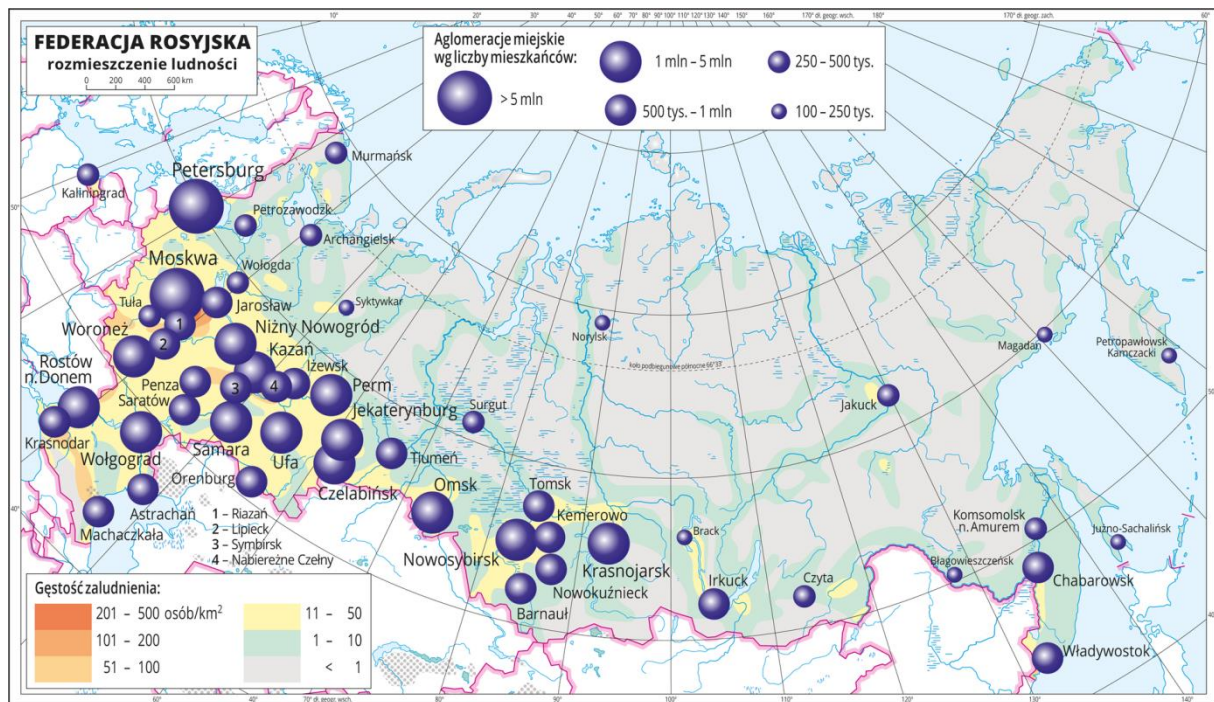


Lata są cieplejsze, a zimy – bardzo mroźne. Na dodatek w północnej części kraju występuje zjawisko wieloletniej zmarzliny – warstwa gruntu, niekiedy bardzo głęboka (nawet o 1,5 km), jest zamrożona cały rok; jedynie cienka powierzchniowa warstwa rozmarza na krótko w miesiącach letnich. W północnej części znajdują się obszary pozbawione drzew – tundra. Dominują tu mchy, porosty i niewielkie krzewinki. Na południe od tundry rosną lasy iglaste (tajga). Gleby tundry i tajgi są bardzo ubogie, więc utrudniają rozwój rolnictwa. Na południe od tajgi występują lasy mieszane i liściaste, które w południowo-wschodniej i

południowo-zachodniej części kraju przechodzą w step. Tam rozwinęły się bardzo żyzne gleby – czarnoziemy. Warunki klimatyczno-glebowe sprawiają, że rolnictwo skupia się głównie na południu kraju.



Podstawą rosyjskiej gospodarki są należące do największych na świecie zasoby gazu ziemnego, ropy naftowej, węgla kamiennego i brunatnego, metali (np. rud żelaza) i diamentów. Najważniejszą rolę odgrywa wydobywanie i przetwórstwo surowców energetycznych. Oprócz przemysłu wydobywczego w Rosji rozwinął się przemysł maszynowy, produkujący głównie na potrzeby wojska. Wytwarzana w tym kraju broń jest sprzedawana do kilkudziesięciu państw świata, w tym do Indii, Chin, Wietnamu i Indonezji.



Rozmieszczenie ludności jest nierównomierne, co wiąże się z uwarunkowaniami klimatycznymi i ukształtowaniem powierzchni. Wśród samej ludności są wielkie nierówności. Problemem Rosji są ogromne różnice w dochodach i poziomie życia ludzi. Niewielka grupa niezwykle bogatych biznesmenów i powiązanych z nimi ludzi z najwyższych szczebli władzy stara się kształtować politykę kraju tak, aby maksymalizować własne zyski. W ten sposób tylko wąska grupa Rosjan może pozwolić sobie na mieszkanie w luksusowych willach i zakup najnowszych modeli samochodów. Niestety większość ludzi żyje w znacznie gorszych warunkach niż obywatele państw wysoko rozwiniętych. Przeciętny Rosjanin utrzymuje się ze słabo opłacanej pracy. Ceny podstawowych produktów są najczęściej takie same jak w Polsce lub wyższe, jednak pensje są przeciętnie dwukrotnie niższe.

Notatka do zeszytu:

1. Rosja ze stolicą w Moskwie to największy kraj świata.
2. W Rosji ze względu na bardzo dużą rozciągłość równoleżnikową wprowadzono 11 stref czasowych.
3. Największe krainy geograficzne w Rosji to
  - a) Nizina Wschodnioeuropejska
  - b) Nizina Zachodniosyberyjska
  - c) Wyżyna Środkowsyberyjska
4. Klimat umiarkowany (ciepły i chłodny) oraz okołobiegunowy.
5. Występuje wieloletnia zmarzlina.
6. Rolnictwo skupia się w południowej części kraju.
7. Podstawę gospodarki stanowi wydobywanie i eksport surowców mineralnych: ropy naftowej, gazu ziemnego, węgla, rud metali oraz diamentów.
8. Ludność z wyjątkiem niewielkiej grupy żyje na niskim poziomie.

Pozdrawiam

Iza Wróblewska