

Geografia kl. 7

Pamiętajcie, że upłynął termin na projekt Wycieczka krajoznawcza po ziemi jutrosińskiej.

Czekam też na karty pracy z lekcji powtórzeniowej.

BZ w dzienniku oznacza Brak Zadania- proszę uzupełnić, jak najszybciej braki, bo to niekorzystnie będzie wpływało na waszą ocenę końcową.

Cel: zaprezentowanie zasad przygotowania i prowadzenia wycieczek krajoznawczych

NaCoBeZu:

- Uczeń podaje podstawowe zasady bezpieczeństwa obowiązujące w czasie przygotowania i przeprowadzania wycieczek krajoznawczych;

- uczeń wymienia źródła informacji na temat miejsc wartych odwiedzenia

- rozumie potrzebę uwzględnienia oczekiwań i możliwości wszystkich uczestników wycieczki

w trakcie jej planowania i realizacji;

Temat: Jak zaplanować wycieczkę.

Już wcześniej po części realizowaliście ten temat przygotowując projekt własnej wycieczki krajoznawczej po ziemi jutrosińskiej. Większość z Was świetnie poradziła sobie z tym zadaniem o czym świadczą Wasz oceny. Przeanalizujemy jednak by wiedzieć na przyszłość, co uwzględniamy i co robimy planując wycieczkę.

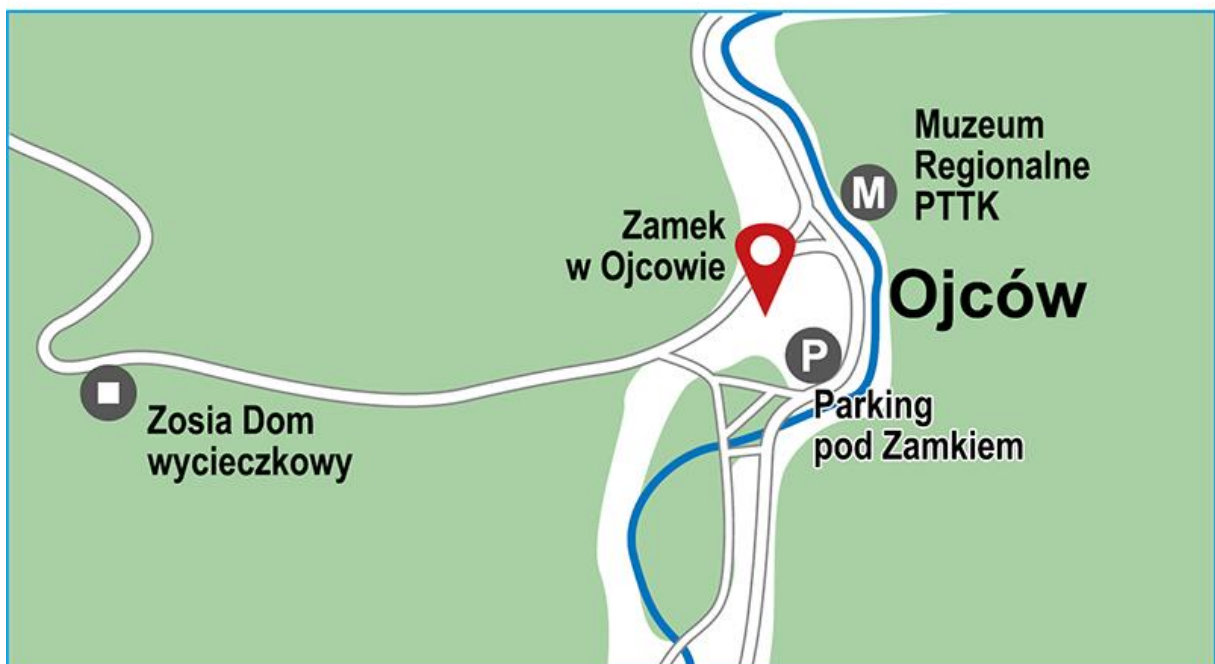
Udana wycieczka powinna spełniać kilka podstawowych warunków:

- być bezpieczna;
- przynosić nowe doświadczenia i poszerzać wiedzę o świecie;
- dawać satysfakcję i radość jej uczestnikom

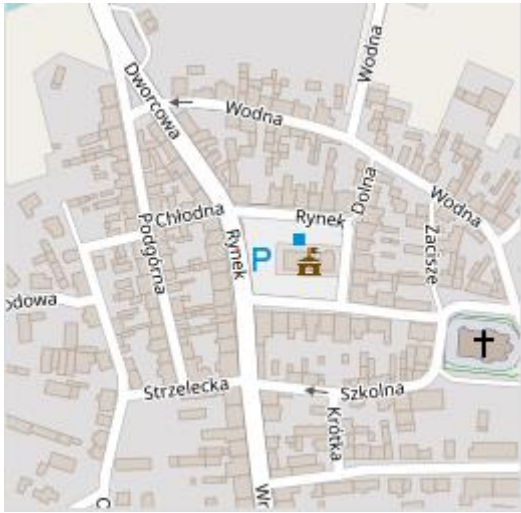
Bezpieczeństwo to podstawa:

- na dłuższą wycieczkę pojedź z rodzicem lub opiekunem
- w domu zostaw informacje dotyczące celu, trasy i czasu trwania wycieczki
- Weź ze sobą w pełni naładowany telefon komórkowy
- Zabierz znajomych
- musisz wiedzieć, jak dostać się do domu
- weź pieniądze np. na bilet

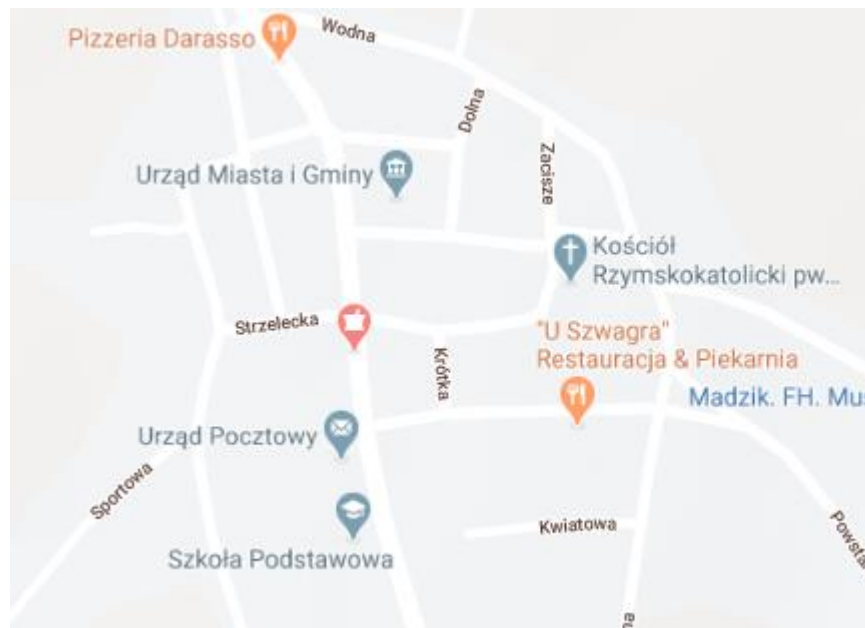
- sprawdź prognozę pogody (temperatura maksymalna i minimalna w ciągu dnia. Zachmurzenie nieba, wysokość opadów atmosferycznych i czas ich wystąpienia, prędkość wiatru) – dopasuj odzież do warunków pogodowych
- Zabierz zapas wody do picia i prowiant
- warto mieć odblaskowe elementy odzieży
- unikaj niebezpiecznych sytuacji
- zabierz mapę- najlepszym wyborem są mapy turystyczne, ponieważ oprócz typowych treści topograficznych (rzeki, drogi, zabudowania) naniesiono na nie szlaki i obiekty turystyczne



Mapa turystyczna zawiera więcej szczegółów – dla turysty na wycieczce to ważne. Używamy więc map w dużych skalach, bo więcej atrakcji wtedy dostrzeżemy i lepiej się na mapie orientujemy. Dla przykładu poniżej dwie mapy Jutrosina- dla przyjezdnej osoby im więcej szczegółów na mapie tym lepiej.



W czasie wycieczki możemy robić zdjęcia, notatki, możemy też zapamiętywać nie tylko krajobraz, ale też zapachy i dźwięki, by utrwalić jak najwięcej wrażeń.



Notatka do zeszytu:

- 1. Wycieczka powinna spełniać kilka warunków:**
 - być bezpieczna;
 - przynosić nowe doświadczenia i poszerzać wiedzę o świecie;
 - dawać satysfakcję i radość jej uczestnikom
- 2. Przed wycieczką zbierz informacje o walorach przyrodniczych i kulturowych występujących na obszarze, który planujesz odwiedzić.**
- 3. Przygotuj się odpowiednio do wycieczki, zabierz mapę turystyczną, sprawdź prognozę pogody i weź telefon.**

Pozdrawiam

Iza Wróblewska